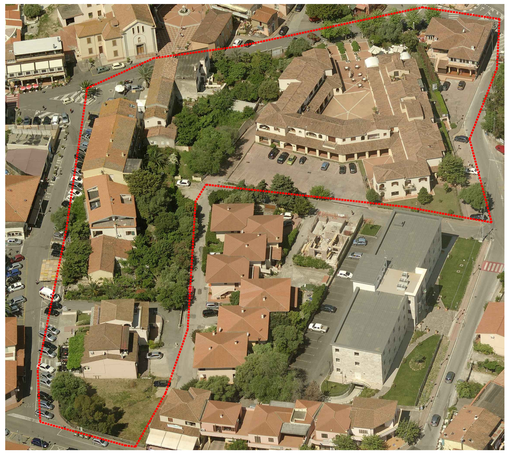

Vista da est



Vista da nord



Vista zenitale



PLANIMETRIA DI DETTAGLIO 1:200

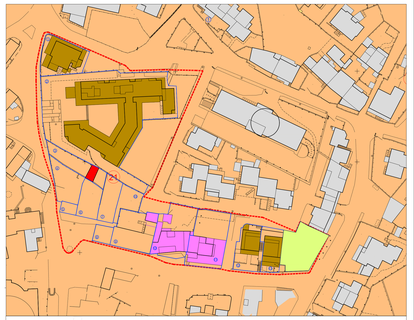

DESTINAZIONE D'USO DEL TESSUTO EDILIZIO

- Centro di Antica e Prima Formazione
- Edificio Residenziale
- Struttura ricettiva turistica
- Edificio per Attività Comm./ Terziaria
- Edificio per Attività Artigianale
- Edificio con Funzioni Miste
- Edificio di servizio alla residenza
- Vecchia costruzione abbandonata
- Area libera
- Servizio Pubblico
- Servizio privato di interesse pubblico
- Piazza , spazio attrezzato, parcheggio



Vista da sud

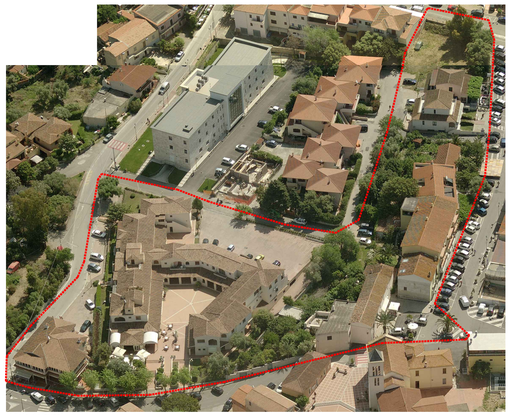

Vista da ovest

LEGENDA

- PERIMETRO DEL CENTRO MATRICE
- PERIMETRO ISOLATI
- UNITA' EDILIZIE
- CORTILI, SPAZI LIBERI
- TETTOIA / VERANDA
- COPERTURA A TETTO
- COPERTURA A TERRAZZO
- COPERTURA A SOLAIO

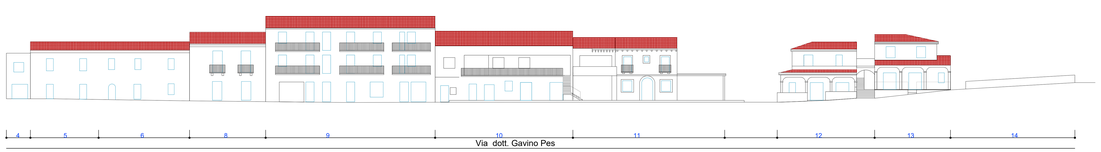

Via dott. Gavino Pes

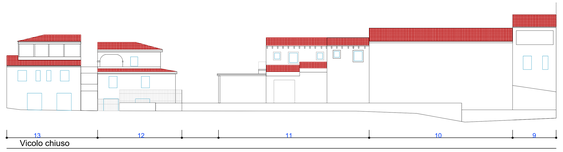

Vicolo chiuso





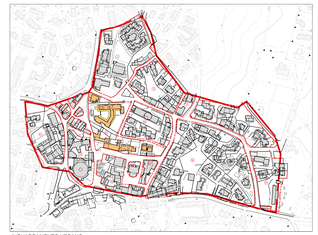

INQUADRAMENTO URBANO



Via Gabriele D'Annunzio



Via Grazia Deledda

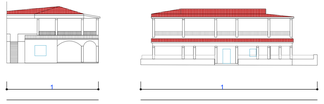



Via del Tirreno









COMUNE DI SAN TEODORO

Provincia di OLBIA - TEMPIO

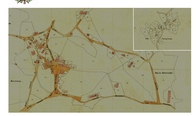

ANALISI STATO ATTUALE

Gennaio - 2021

PIANO PARTICOLAREGGIATO DEL CENTRO DI PRIMA E ANTICA FORMAZIONE DEL COMUNE DI SAN TEODORO
" San Teodoro centro e Fraz. di Lu Naracheddu"

PIANO PARTICOLAREGGIATO SAN TEODORO

QUADRO GENERALE E ANALISI STATO ATTUALE

ISOLATO 09 SAN TEODORO - ANALISI :
Planimetrie, Profili e Prospetti Stradali.

14.9

SCALA: 1:200/500

PROGETTISTA:
Arch. Franco Niffoi

apave certification ISO 9001

STAZIONE APPALTANTE:
COMUNE DI SAN TEODORO

IL RUP:
Geom. RICCARDO INZAINA

COD.	PR.	DIM.	PIC.	PROG.	IT.
STPP	A				

Arch. Franco Niffoi Via Deffenu n°31 08100 Nuoro
tel.0784.35602 studio.niffoi@gmail.com
P.E.C. franco.niffoi@archiworldpec.it