

Vista da ovest



Vista da ovest



Vista orotogonale



Vista da sud- ovest

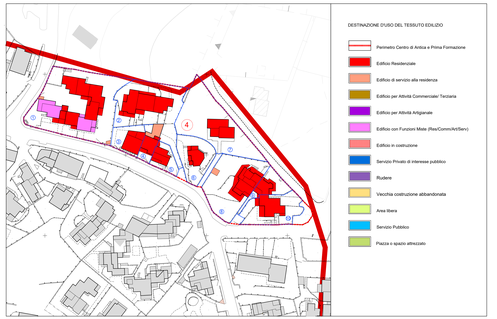



PLANIMETRIA DI DETTAGLIO 1:500

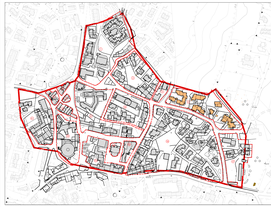

INQUADRAMENTO URBANO

LEGENDA

PERIMETRO DEL CENTRO MATRICE	TETTOIA / VERANDA
PERIMETRO ISOLATI	COPERTURA A TETTO
UNITA' EDILIZIE	COPERTURA A TERRAZZO
CORTILI, SPAZI LIBERI	COPERTURA A SOLAIO

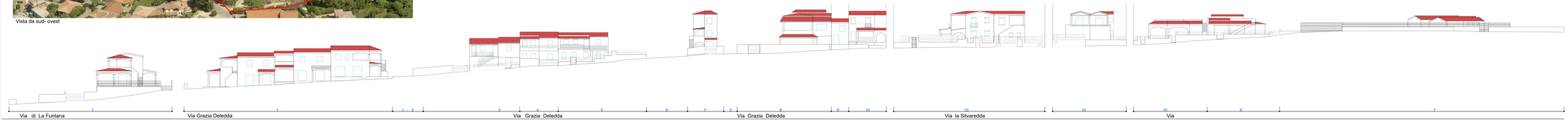



COMUNE DI SAN TEODORO

Provincia di SASSARI

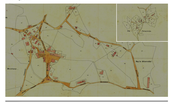

PIANO PARTICOLAREGGIATO DEL CENTRO DI PRIMA E ANTICA FORMAZIONE DEL COMUNE DI SAN TEODORO
" San Teodoro centro e Fraz. di Lu Narachedu"

PIANO PARTICOLAREGGIATO SAN TEODORO

QUADRO GENERALE E ANALISI STATO ATTUALE

IISOLATO 04 SAN TEODORO - ANALISI :
Planimetrie, Profili e Prospetti Stradali.

14.4

SCALA 1: 250/500

PROGETTISTA:
Arch. Franco Nitto

apave Certification

STAZIONE APPALTANTE:
COMUNE DI SAN TEODORO

IL RUP:
Geom. RICCARDO INZIANA

STPP

Arch. Franco Nitto: Via Dettaeu n°31 08100 Nuoro
tel.0784.35602 studio.nitto@gmail.com
P.E.C. franco.nitto@archiworldpec.it

ANALISI STATO ATTUALE

Gennaio 2021