

Vista da sud - est



Vista da nord - est



Vista da nord



Vista da sud - est



Vista ortogonale

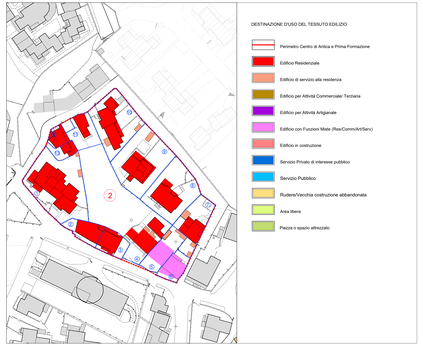



PLANIMETRIA DI DETTAGLIO 1:500





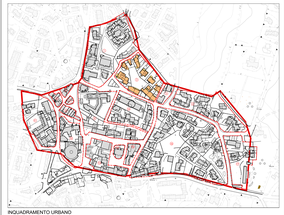

INQUADRAMENTO URBANO

LEGENDA

PERIMETRO DEL CENTRO MATRICE	TETTOIA / VERANDA
PERIMETRO ISOLATI	COPERTURA A TETTO
UNITA' EDILIZIE	COPERTURA A TERRAZZO
CORTILI, SPAZI LIBERI	COPERTURA A SOLAIO

COMUNE DI SAN TEODORO

Provincia di SASSARI

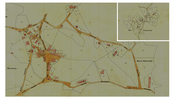

ANALISI STATO ATTUALE

Gennaio 2021

PIANO PARTICOLAREGGIATO DEL CENTRO DI PRIMA E ANTICA FORMAZIONE DEL COMUNE DI SAN TEODORO
" San Teodoro centro e Fraz. di Lu Naracheddu"

PIANO PARTICOLAREGGIATO SAN TEODORO

QUADRO GENERALE E ANALISI STATO ATTUALE

ISOLATO 02 SAN TEODORO - ANALISI :
Planimetrie, Profili e Prospetti Stradali.

14.2

SCALA 1: 200/500

PROGETTISTA:
Arch. Franco Niffoi

apave
Certification
ISO 9001

STAZIONE APPALTANTE:
COMUNE DI SAN TEODORO

IL RUP:
Geom. RICCARDO INZAINA

ISO	PS	DIS	DEL	PROG	IT
STPP	A				

Arch. Franco Niffoi Via Dalfiesu n°31 08100 Nuoro
tel 0784.35602 studio.niffoi@gmail.com
P.E.C. franco.niffoi@archiworldpec.it